

Województwo: kujawsko-pomorskie
Powiat: bydgoski
Jednostka ewidencyjna: 040308_5 Sołec Kujawski-G
Obreń: 0004 Przyłubie
Działka: 26198/4

SKALA 1:500

Turzno, dn. 08.12.2023 r.

Na podstawie art. 12b punkt 5a ustawy z dnia 17 maja 1998 r. Prawo geodezyjne i kartograficzne (Dz. U. z 2023 r. poz. 1752 t.j.) oświadczam, że niniejszy dokument powstał w wyniku prac geodezyjnych i kartograficznych, których rezultaty zawiera operat techniczny pożytkomis zrzeczony przez organ Służby Geodezyjnej i Kartograficznej.	
Jestem świadomy odpowiedzialności karnej za składanie fałszywych oświadczeń.	
Identyfikator zgłoszenia pracy geodezyjnej	6640.6498.2023
Numer i data sporządzenia protokołu weryfikacji pracy geodezyjnej	6640.6498.2023_81827 z dnia 06.12.2023 r.
Organ, który otrzymał zgłoszenie	STAROSTA BYDGOSKI
Wykonawca pracy geodezyjnej	F.U.H. GEOTUR JULIUSZ WOJCIUK
Kierownik prac geodezyjnych numer i zakres uprawnień	inż. JULIUSZ WOJCIUK 21871 zakres 1
Mapa zaktualizowana pomiarem w dniu	13.11.2023 r.
Zakres opracowania	

SKALA 1:500

dz. nr 26198/4

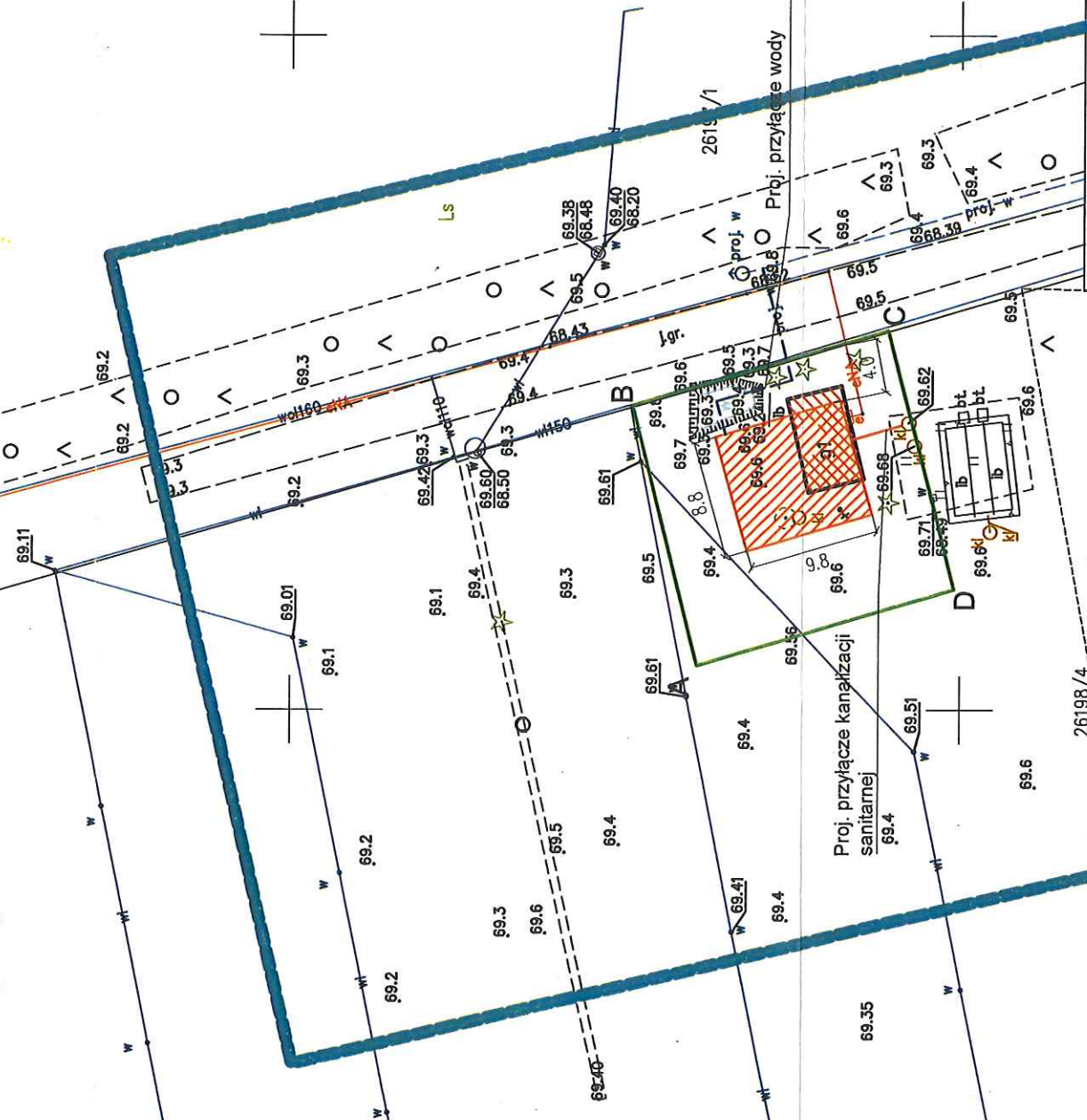
**INWESTOR : NADLEŚNICTWO CIERPISZEWO
87-165 CIERPICE ul.SOSNO**



68.20


26181/6


[040308_5.0004] Przyłubie



LEGENDA

A — **D** granica inwestycji


 budynek do rozbiórki

 projektowany budynek

powierzchnia działki **26198/4 : 12,85 ha**
pow. terenu inwestycji : **0,04 ha**

A 10x10 grid of circles. A blue path starts at the bottom-left corner, moves right to the 5th circle, then diagonally up-right to the 8th circle, then diagonally up-left to the 10th circle, and finally diagonally up-right to the top-right corner. Dashed lines extend from the bottom-left and top-right corners of the grid.

LUNAR-2 Krzysztof Janowicz
ul. Hallera 33/1 82-500 Kwidzyn

Investor: <i>Nadleśnictwo Cierpice</i>	Skala: <i>1:500</i>	Nr rys.: <i>P-1</i>
Adres: <i>Cierpice, ul. Sosnowa 42</i>	Brzoza: <i>architektura</i>	
Objekt: <i>Budynek na potrzeby szkoły leśnej</i>	Stadium: <i>PT</i>	Podpis:  Data: <i>09-2024r.</i>
Nazwa rysunku: <i>PROJEKT ZAGOSPODAROWANIA TERENU</i>		
Opracował: mgr inż. <u>Krzysztof Janowicz</u> Uprawnienia bud. 443/Gd/81		